



Jabłonna, 28.04.2026 r.

Zn. spr.: ZG.073.15.2026

Sz. P.
Jan Drzazgowski
Przewodniczący
Rady Gminy Pomiechówek
urząd@pomiechówek.pl

Dotyczy: udostępnienia informacji o działalności Nadleśnictwa Jabłonna

Działając na podstawie Zarządzenia Nr 115 Dyrektora Generalnego Lasów Państwowych z dnia 18 września 2024 r. w sprawie przekazywania informacji o działalności nadleśnictw radom gmin i sejmikom województw, zmienionego Zarządzeniem Nr 26 z dnia 6 marca 2025 r., Nadleśnictwo Jabłonna przekazuje informację o swojej działalności w 2025 roku oraz planach na rok 2026.

W razie potrzeby doprecyzowania przedstawionych zagadnień możliwy jest udział przedstawiciela Nadleśnictwa w sesji rady gminy.

Z poważaniem,
Artur Zakolski
Nadleśniczy
/podpisano elektronicznie/

Załączniki

1. Prezentacja działań Nadleśnictwa Jabłonna
2. Raport z informacją o działaniach Nadleśnictwa na terenie Gminy Pomiechówek

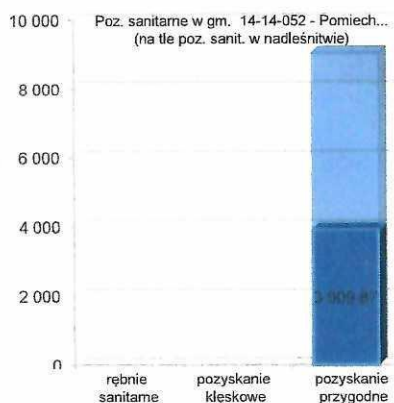
Sprawę prowadzi: **Marta Kaczmarczyk**, St. specjalista SL, tel. 22 774 49 33 wew. 333





INFORMACJA O DZIAŁALNOŚCI NADLEŚNICTW
Zagrożenia i przeciwdziałanie zagrożeniom - rok 2025

14-14-052 - Pomiechówek



W roku 2025 na terenie nadleśnictwa miało miejsce 12 pożarów na łącznej powierzchni 1,47 ha. Straty finansowe oszacowano na 4 464 zł.

Na terenie gminy 14-14-052 - Pomiechówek w roku 2025 nie odnotowano żadnego pożaru.

Ostatni pożar, jaki wystąpił na terenie gminy 14-14-052 - Pomiechówek miał miejsce 24 sierpnia 2023 roku

PRZEBUDOWA DRZEWOSTANÓW -
GMINA 14-14-052 - Pomiechówek

W gminie 14-14-052 - Pomiechówek w roku nie wykonywano odnowień związanych z przebudową drzewostanów.

W całym nadleśnictwie również nie wykonywano przebudowy.

USZKODZENIA DRZEWOSTANÓW PRZEZ CZYNNIKI ABIOTYCZNE I BIOTYCZNE - 14-14-052 - Pomiechówek

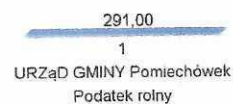
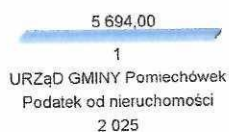




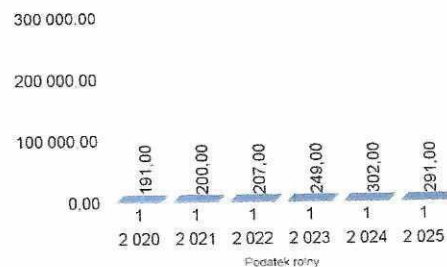
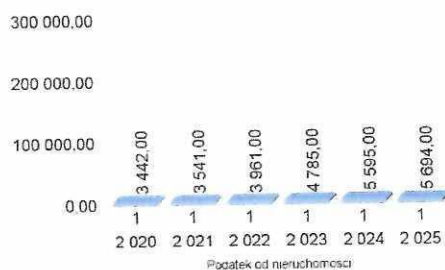
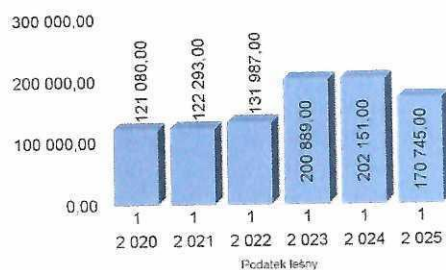
INFORMACJA O DZIAŁALNOŚCI NADLEŚNICTW
PODATKI LOKALNE

14-14-052 - Pomiechówek

Podatki lokalne



Podatki lokalne







Nadleśnictwo JABŁONNA

INFORMACJA O DZIAŁALNOŚCI NADLEŚNICTW
FORMY OCHRONY PRZYRODY

14-14-052 - Pomiechówek



Powierzchnia objęta różnymi formami ochrony przyrody (w zależności od liczby form nakładających się) - całe nadleśnictwo



Powierzchnia objęta różnymi formami ochrony przyrody (w zależności od liczby form nakładających się) - gmina 14-14-052 - Pomiechówek





INFORMACJA O DZIAŁALNOŚCI NADLEŚNICTW
wykonanie OCHRONA PRZYRODY - rok 2025

14-14-052 - Pomiechówek

Wykonane prace z zakresu OCHRONY PRZYRODY
pozostałe gminy


W roku 2025 nie odnotowano wykonania zadań z zakresu ochrony przyrody odniesionych wprost na lasy i grunty położone na terenie jakiegś gminy

Jednak zdecydowana większość prac z zakresu ochrony przyrody nie odniesiona na teren konkretnej gminy (czyli prace, dla których nie wskazano dokładnej lokalizacji - prace te widoczne są na wykresie z prawej strony) dotyczy w pewnym zakresie również każdej z gmin położonych w zasięgu terytorialnym nadleśnictwa

Wykonane prace z zakresu OCHRONY PRZYRODY
14-14-052 - Pomiechówek

W roku 2025 nie odnotowano wykonania zadań z zakresu ochrony przyrody odniesionych wprost na lasy i grunty położone na terenie gminy 14-14-052 - Pomiechówek
Jednak zdecydowana większość prac z zakresu ochrony przyrody nie odniesiona na teren konkretnej gminy (czyli prace, dla których nie wskazano dokładnej lokalizacji - prace te widoczne są na wykresie z prawej strony) dotyczy w pewnym zakresie również gminy 14-14-052 - Pomiechówek

Wykonane prace z zakresu OCHRONY PRZYRODY
odniesione bez wskazania dokładnej lokalizacji (gminy)






INFORMACJA O DZIAŁALNOŚCI NADLEŚNICTW
PLAN OCHRONA LASU - rok 2026

14-14-052 - Pomiechówek

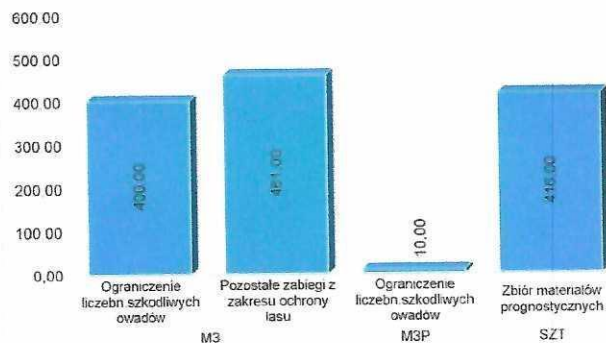
PLAN PRAC Z OCHRONY LASU - CAŁE NADLEŚNICTWO



WYBRANA GMINA



BRAK PRZYPORZĄDKOWANIA DO GMINY







INFORMACJA O DZIAŁALNOŚCI NADLEŚNICTW
wykonanie OCHRONA LASU - rok 2025

14-14-052 - Pomiechówek


WYKONANIE PRAC Z OCHRONY LASU - CAŁE NADLEŚNICTWO



GMINA 14-14-052 - Pomiechówek



BRAK PRZYPORZĄDKOWANIA DO GMINY





INFORMACJA O DZIAŁALNOŚCI NADLEŚNICTW
wykonanie wybranych zadań hodowlanych - rok 2025 oraz plan na rok 2026

14-14-052 - Pomiechówek

wybrana gmina/gminy

Pow. ogółem (ha)

Lasy (ha)

Średni wiek

14-14-052 - Pomiechówek

3 093,03

3 049,99

86

w stosunku do całego nadleśnictwa

24,22%

24,23%



wyższy o 12 lat

Wybrane zadania z zakresu hodowli lasu
(udział prac z terenu gminy w pracach w całym nadleśnictwie)

	odnowienia	Pielęgnowanie	czyszczenia	trzebieże
gmina	20,9	102,03	44,11	143,35
n-ctwo	100,48	319,61	88,38	581,31
% gm. w n-ctwie	20,80%	31,92%	49,91%	24,66%

Wybrane zadania z zakresu hodowli lasu
(udział prac z terenu gminy w pracach w całym nadleśnictwie)

	odnowienia	Pielęgnowanie	czyszczenia	trzebieże
gmina	4,11	87,4	54,23	155,26
n-ctwo	44,09	315,43	178,12	594,25
% gm. w n-ctwie	9,32%	27,71%	30,45%	26,13%



*pielęgnacje zaplanowane do poziomu leśnictwa rozbite na gminy proporcjonalnie do wielkości odnowień z 5 lat



**INFORMACJA O DZIAŁALNOŚCI NADLEŚNICTW
partnerzy gospodarczy - NABYWCY DREWNA w roku 2025**

14-14-052 - Pomiechówek

Sprzedaż drewna (m3) według kierunków z terenu całego nadleśnictwa

sprzedaż na umowy do klientów krajowych	40 500,41
sprzedaż na podst.cennika sprzed.det.al.	9 803,35
rozchód na własne potrzeby	97,49
rozchód na deputaty	278,96
	2025

Sprzedaż drewna (m3) według kierunków z terenu gminy 14-14-052 - Pomiechówek

sprzedaż na umowy do klientów krajowych	12 175,16
sprzedaż na podst.cennika sprzed.det.al.	2 926,34
rozchód na własne potrzeby	79,97
rozchód na deputaty	80,64
	2025

nabywcy z gmin będących w zasięgu nadleśnictwa

nabywcy z gminy wybranej

zasięg nabywców drewna z siedzibą

Liczba nabywców drewna z siedzibą
w gminach z zasięgu terytorialnego nadleśnictwa
6

Liczba nabywców - siedzibą
w 14-14-052 - Pomiechówek
3

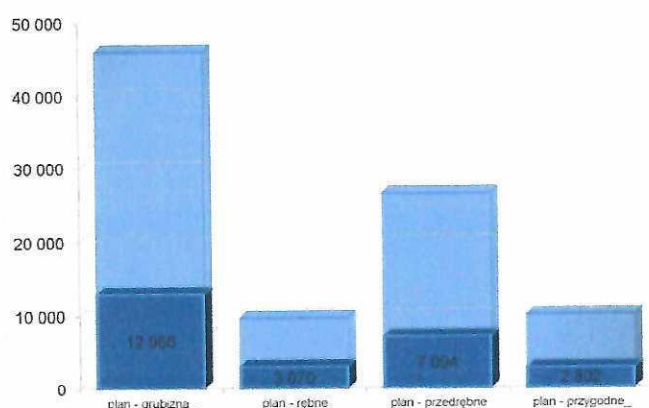
Liczba nabywców drewna
(bez sprzedaży detalicznej)
125

INFORMACJA O DZIAŁALNOŚCI NADLEŚNICTWA
plan pozyskania - rok 2026, plan zasadniczy

14-14-052 - Pomiechówek

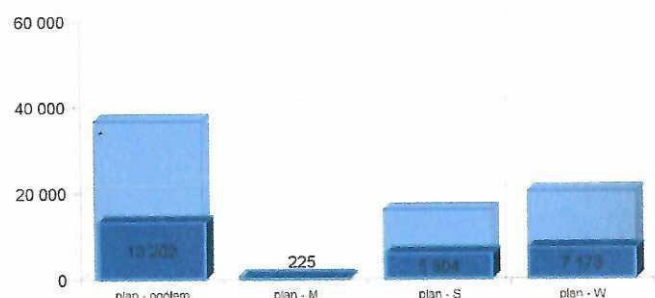
Plan pozysk. grubizny w kateg. cięć w gminie (udział pozyskania w skali nadleśnictwie)

	ogółem - grubizna	rębne	przedrębne	przypadne
gmina	12 966	3 070	7 094	2 802
% w ogółem	100,00%	23,68%	54,71%	21,61%
n-ctwo	46 045	9 618	26 477	9 950
% w ogółem	100,00%	20,89%	57,50%	21,61%
% gm.	28,16%	31,92%	26,79%	28,16%



Plan pozysk. w kateg. sortymentów w gminie (udział pozyskania w skali nadleśnictwie)

	ogółem grubizna i drobnica	drewno małowymiarowe	drewno średniowymiarowe	drewno wielkowymiarowe
gmina	13 202	225	5 804	7 173
% w ogółem	100,00%	1,70%	43,96%	54,33%
n-ctwo	46 663	605	24 818	21 240
% w ogółem	100,00%	1,30%	53,19%	45,52%
% gm.	28,29%	37,19%	23,39%	33,77%



	DREWNO OPAŁOWE	pozyskanie (olan - m3)	Cena średnia (zł)	Cena min. (zł)	Cena Max. (zł)
M2	gałęziówka	618	63	63	63
S4	walki opałowe	7 888	174,26	135	210

*Cięcia przypadne zostały rozliczone proporcjonalnie do wielkości planowanego pozyskania w innych rodzajach cięć



INFORMACJA O DZIAŁALNOŚCI NADLEŚNICTW
partnerzy gospodarczy - ZAKŁADY USŁUG LEŚNYCH świadczące usługi częściowo lub całkowicie w roku 2025

14-14-052 - Pomiechówek

Zakłady Usług Leśnych świadczące usługi w Nadleśnictwie. Kolorem niebieskim wyróżniono ZUL działające na terenie pakietów położonych na terenie gminy 14-14-052 - Pomiechówek (ciemnym - w całości, jasnym - w części)

SCINANIE I WYRZYNANIE DRZEW Pielęgn.Lasu-Romuald Ko...		ZAKŁAD USŁUGOWY DRWAŁ MATEUSZ MILCZARCYK		"SLIWA" Sławomir Dobrydno	
					Pakiet III
Pakiet IV	Pakiet IX	Pakiet V	Pakiet I		Pakiet X

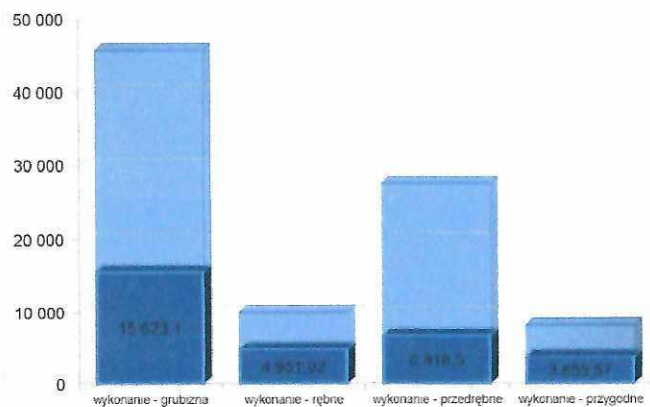


Nadleśnictwo JABŁONNA

INFORMACJA O DZIAŁALNOŚCI NADLEŚNICTWA
wykonanie pozyskania - rok 2025
14-14-052 - Pomiechówek

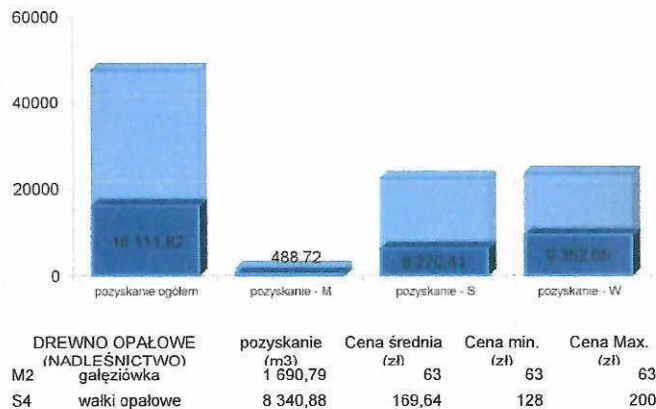
Pozyskanie w kategoriach cięć w gminie 14-14-052 - Pomiechówek
(udział pozyskania w gminie w pozyskaniu w nadleśnictwie)

	ogółem - grubizna	rębne	przedrębne	przygodne
gmina	15 623,1	4 951,03	6 816,5	3 855,57
% w ogółem	100,00%	31,69%	43,63%	24,68%
n-ctwo	45 673,65	10 007,44	27 449,84	8 216,37
% w ogółem	100,00%	21,91%	60,10%	17,99%
% gm. w n-ctwie	34,21%	49,47%	24,83%	46,93%



Pozyskanie w kategoriach sortymentów w gminie 14-14-052 - Pomiechówek
(udział pozyskania w gminie w pozyskaniu w nadleśnictwie)

	ogółem grubizna i drobnica	drewno małowymiarowe	drewno średniowymiarowe	drewno wielkowymiarowe
gmina	16 111,82	488,72	6 270,41	9 352,69
% w ogółem	100,00%	3,03%	38,92%	58,05%
n-ctwo	47 364,44	1 690,79	22 283,5	23 390,15
% w ogółem	100,00%	3,57%	47,05%	49,38%
% gm. w n-ctwie	34,02%	28,90%	28,14%	39,99%





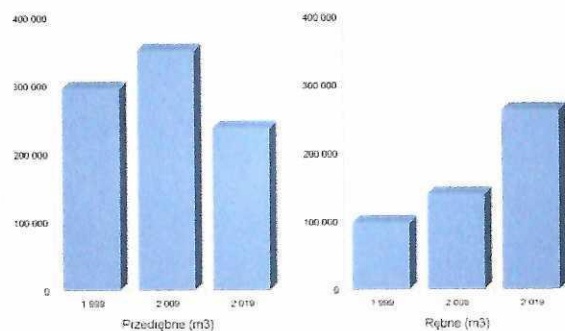
INFORMACJA O DZIAŁALNOŚCI NADLEŚNICTW
Rozmiar zadań zapisanych w planie urządzenia lasu

Aktualny Plan Urządzenia Lasu w Nadleśnictwie JABŁONNA
obowiązuje od roku 2019 i został opracowany na 10 lat -
na lata 2019 - 2028

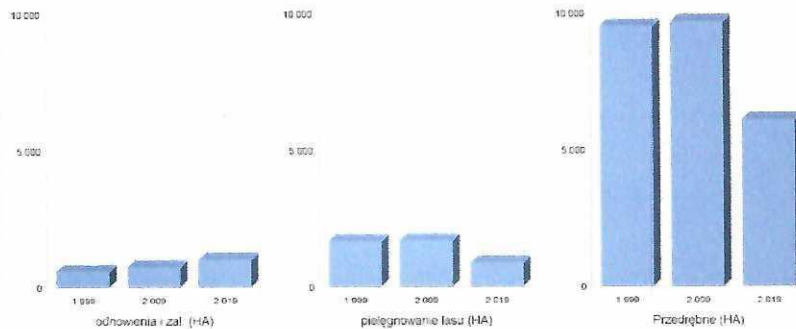
etat miąższościowy użytków rębnych (m3)	262 644
etat powierzchniowy cięć w użytkowaniu przedrębnym (ha)	6 073,35
szacunkowe pozyskanie w użytkowaniu przedrębnym (m3)	237 356
projektowana powierzchnia zalesień i odnowień (ha)	983,94
projektowana powierzchnia pielęgnowania lasu (ha)*	854,4

* - powierzchnia sumaryczna, może obejmować zabiegi wielokrotne, np. PIEL i CW na jednej powierzchni.

ETAT MIĄŻSZOŚCIOWY W KOLEJNYCH PLANACH UL



ROZMIAR POWIERZCHNIOWY ZADAŃ W KOLEJNYCH PLANACH UL





Nadleśnictwo JABŁONNA

INFORMACJA O DZIAŁALNOŚCI NADLEŚNICTW - zarządzenie 115/2024
Zasoby w zarządzie nadleśnictwa - leśnictwa


14-14-052 - Pomiechówek

liczba leśnictw

PODZIAŁ TERYTORIALNY - LEŚNICTWA


Nadleśnictwo JABŁONNA

9



14-14-052 - Pomiechówek

3





INFORMACJA O DZIAŁALNOŚCI NADLEŚNICTW
Zasoby w zarządzie nadleśnictwa

14-14-052 - Pomiechówek

	Pow. ogółem (ha)	Lasy (ha)	Średni wiek	wybrana gmina/gminy	Pow. ogółem (ha)	Lasy (ha)	Średni wiek
Nadleśnictwo JABŁONNA	12 770,11	12 585,58	78	14-14-052 - Pomiechówek	3 093,03	3 049,99	89
				w stosunku do całego nadleśnictwa	24,22%	24,23%	wyższy o 11 lat

Skład gatunkowy (według gatunków rzeczywistych) całe nadleśnictwo



Skład gatunkowy (według gatunków rzeczywistych) - gmina 14-14-052 - Pomiechówek

